

DESARROLLO URBANO MUNICIPAL

Licencia No. 101/2023


Asunto: CAMBIO DE USO DE SUELO

Hoja:1/2




El que suscribe **C. LUIS MANUEL CERVANTES ALFONSECA**, Director de Desarrollo Urbano del Municipio de Actopan, Veracruz, con base en las atribuciones conferidas y en las disposiciones establecidas en el art. 115, fracción v. incisos d), e) y f), de la Constitución Política de los Estados Unidos Mexicanos; art. 71, fracc. I) y XII de la Constitución Política del Estado de Veracruz de Ignacio de la Llave; art. 35 fracc. XXV, incisos i) y k) , XXVII y XXIX, XXVIII, y L de la Ley Orgánica del Municipio Libre; art. 2, fracc. IX, XIV, XV, XIX, XVIII, XXXIV, y art. 77, 80-82 de la Ley de Desarrollo Urbano, Ordenamiento Territorial y Vivienda para el Estado de Veracruz de Ignacio de la Llave; en armonía con el PROGRAMA ESPECIAL DE ORDENAMIENTO TERRITORIAL Y DESARROLLO URBANO, SECTOR SURESTE DEL MUNICIPIO DE ACTOPAN, VERACRUZ, publicado el día 07 de noviembre del 2018 en la Gaceta Oficial Órgano de Gobierno del Estado de Veracruz de Ignacio de la Llave, así como la legislación y reglamentos que resulten aplicables, se expone lo siguiente:

En relación a la solicitud, de cambio de uso de suelo de tipo RUSTICO A USO MIXTO, del predio identificado como POTRERO LA MANCHA, Ubicado en la Localidad de La Mancha, Municipio de Actopan, Veracruz con una superficie total de [redacted] has, acreditando la propiedad de escritura [redacted] del año dos mil dieciocho, cuya inscripción obra en el Registro Público de la Propiedad en forma definitiva bajo el número [redacted] tomo I de la [redacted], de fecha [redacted] de [redacted]; tomándose en consideración la información descrita se otorga el permiso de:



DESARROLLO URBANO
2022-2025

CAMBIO DE USO DE SUELO MIXTO




DESARROLLO URBANO MUNICIPAL

Licencia No. 102/2023

Asunto: **USO DE SUELO**

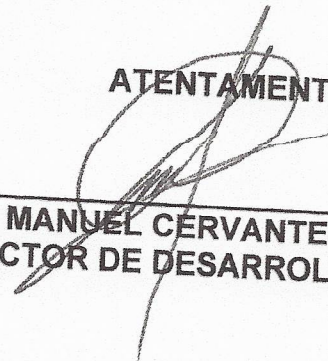
Hoja: 2/2

A la siguiente fracción, Conformado de la siguiente manera:

AREA HABITACIONAL PRIVADA		
TANQUES DE ALMACENAMIENTOS		
LINEA DE CONDUCCION DE AGUA		
RED ELECTRICA		
CONTENEDOR DE BASURA Y CASETA		
BANQUETA		
VIALIDAD		
SENDEROS		
AREA TOTAL PARA USO DE SUELO MIXTO		
RESERVA ECOLOGICA PROTEGIDA	2	
SUPERFICIE TOTAL DEL PREDIO	2	

Para los fines que a la interesada convenga, se expide la presente en Actopan, Veracruz a los 08 días del mes de mayo del 2023.

ATENTAMENTE


C. LUIS MANUEL CERVANTES ALFONSECA
DIRECTOR DE DESARROLLO URBANO



C.C.P. ARCHIVO

